

COMMUNE DE CHÂTEAU-D'OEUX

PLAN DES PROFILS

N° dossier 61801-2
N° CAMAC 234109

Réaménagement d'un terrain agricole

Parcelle n° 2472 - propriété de MOTTIER Claude-Alain



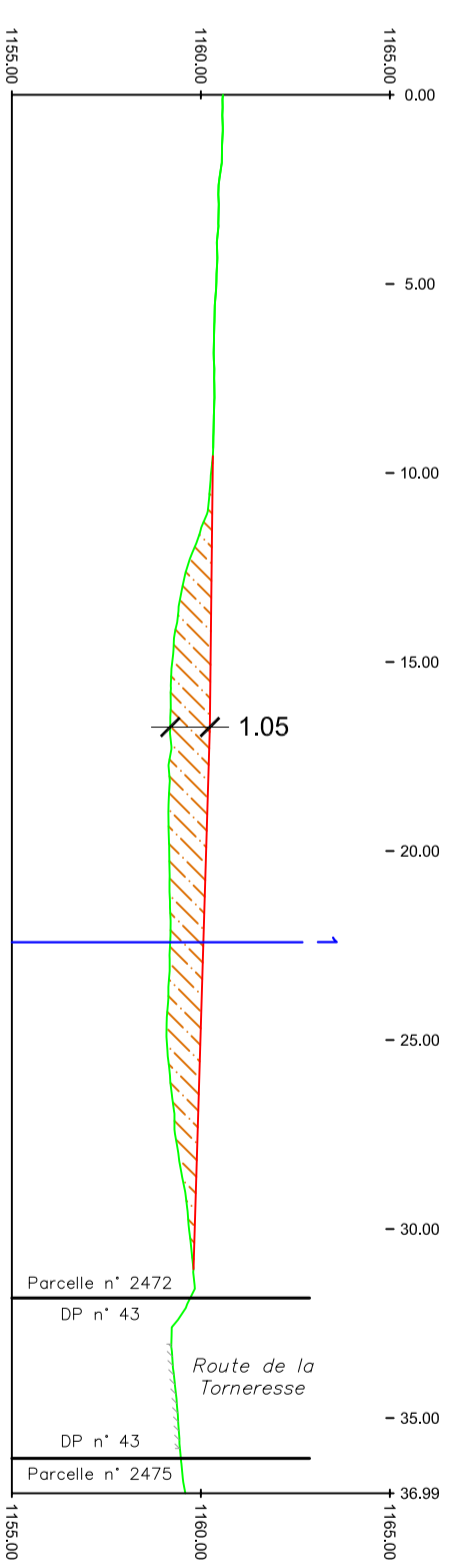
Route de la Villa d'Oex 39 | 1660 Château d'Oex | 028 924 67 66
geo@geosolutions.ch
www.geosolutions.ch

Château-d'Oex, le 6 juin 2024

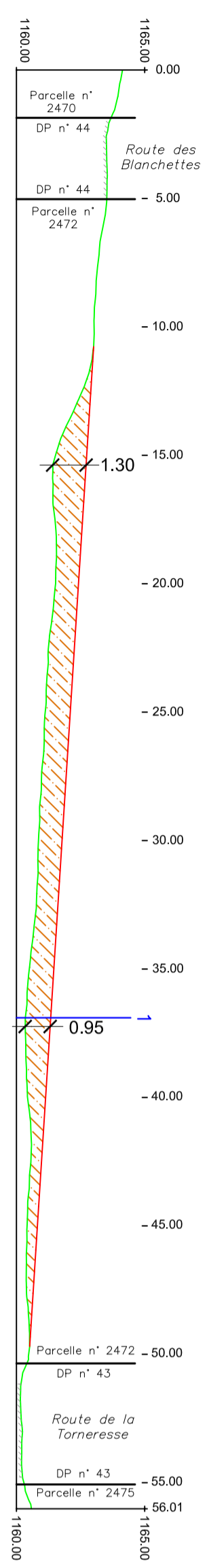


- Légende :
- Terrain naturel (LIDAR 2019)
 - Terrain réaménagé
 - Remblais en matériaux d'excavation non pollués (type A)

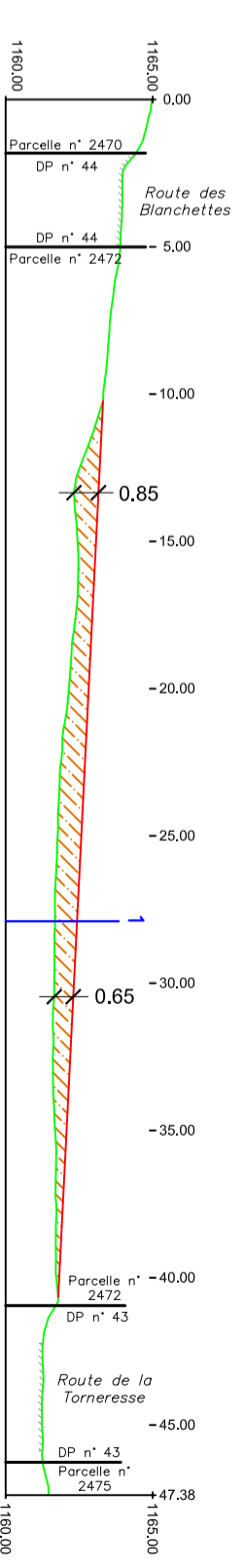
PROFIL 4 - 4'



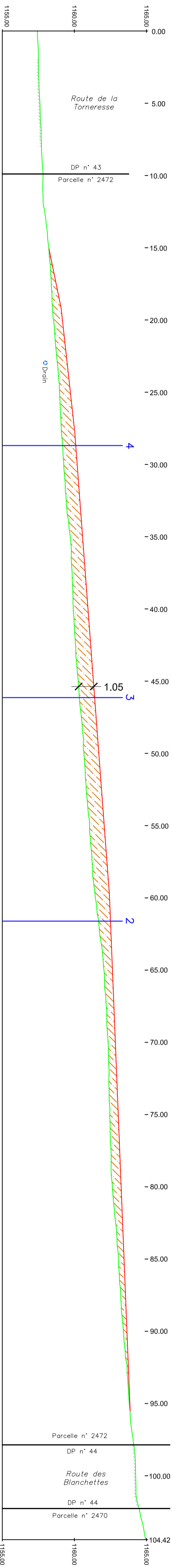
PROFIL 3 - 3'



PROFIL 2 - 2'



PROFIL 1 - 1'



Echelle : 1:200